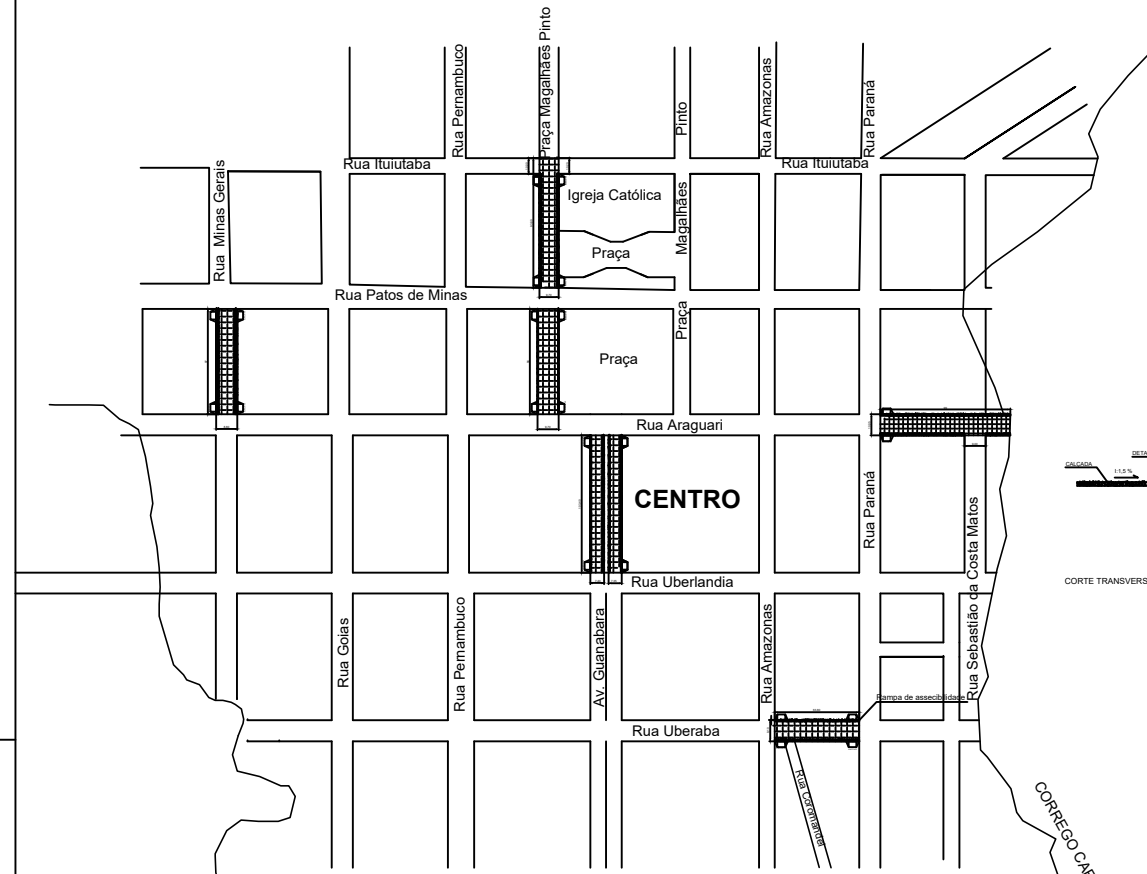
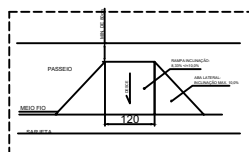


RUAS CIDADE DE LAGAMAR



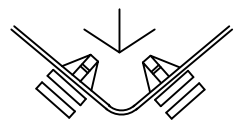
CROQUI DE LOCALIZAÇÃO
Escala: S/E



PLANTA RAMPA DE ACESSIBILIDADE
Escala: S/E

LEGENDA

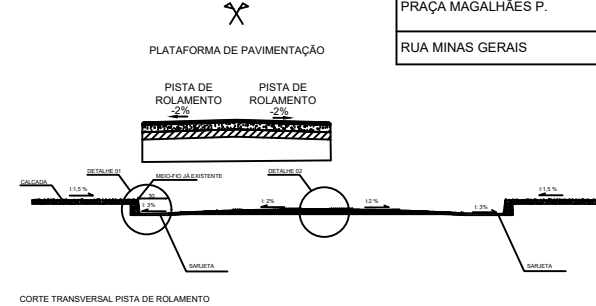
- RAMPA DE ACESSIBILIDADE
- Local da Obra
- Sarjeta



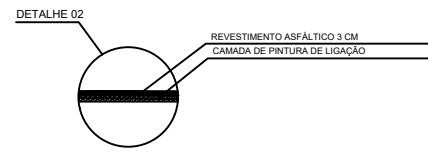
PERSPECTIVA RAMPA DE ACESSIBILIDADE
Escala: S/E

Quadro de áreas de Repapeamento		COORDENADAS GEOGRÁFICAS
RUA UBERABA	580,58 M²	INÍCIO: -18.181049 / -46.809498 FINAL: -18.181526 / -46.809207
RUA ARAGUARI	994,95 M²	INÍCIO: -18.180641 / -46.807324 FINAL: -18.181281 / -46.806958
AV. GUANABARA T.1	765,16 M²	INÍCIO: -18.179160 / -46.808162 FINAL: -18.179619 / -46.809072
AV. GUANABARA T.2	759,99 M²	INÍCIO: -18.179272 / -46.808109 FINAL: -18.179707 / -46.809027
PRAÇA MAGALHÃES P.	909,89 M²	INÍCIO: -18.178425 / -46.807484 FINAL: -18.178049 / -46.806722
PRAÇA MAGALHÃES P.	814,80 M²	INÍCIO: -18.17882 / -46.808285 FINAL: -18.178477 / -46.807548
RUA MINAS GERAIS	853,60 M²	INÍCIO: -18.177190 / -46.809197 FINAL: -18.176814 / -46.808447

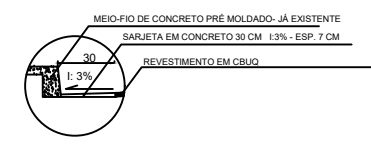
SEÇÃO TÍPICA DE RECAPEAMENTO TANGENTE



CORTE TRANSVERSAL PISTA DE ROLAMENTO



DETALHE 02 -CORTE CAMADAS



DETALHE 01 - MEIO-FIO E SARJETA - PAVIMENTAÇÃO ASFÁLTICA

PREFEITURA MUNICIPAL DE LAGAMAR		
DEZENHO: KAMILA	DATA: 20/07/2020	ÁREA: 5.301,06 M²
PROJETO PAVIMENTAÇÃO ASFÁLTICA		
LOCAL DA OBRA: RUAS DA CIDADE DE LAGAMAR-MG		
APROVAÇÃO:	PRANCHA:	
	01/01	
PROPRIETÁRIO: Prefeitura Municipal de Lagamar CNPJ: 16.162.305/0001-11		
ART: Kamila Aparecida dos Santos Engenheira Civil CRB-06-11.301.13040		

COORDENADAS GEOGRÁFICAS	
INÍCIO:	-18.181049 / -46.809498
FINAL:	-18.181526 / -46.809207
INÍCIO:	-18.180641 / -46.807324
FINAL:	-18.181281 / -46.806958
INÍCIO:	-18.179160 / -46.808162
FINAL:	-18.179619 / -46.809072
INÍCIO:	-18.179272 / -46.808109
FINAL:	-18.179707 / -46.809027
INÍCIO:	-18.178425 / -46.807484
FINAL:	-18.178049 / -46.806722
INÍCIO:	-18.17882 / -46.808285
FINAL:	-18.178477 / -46.807548
INÍCIO:	-18.177190 / -46.809197
FINAL:	-18.176814 / -46.808447



LEGENDA

RUAS A SEREM RECAPEADAS



PREFEITURA MUNICIPAL DE LAGAMAR

ESTADO DE MINAS GERAIS

CNPJ: 18.192.260/0001-71

DISTÂNCIA MÉDIA DE TRANSPORTE - DMT

DMT = 83Km





PREFEITURA MUNICIPAL DE LAGAMAR
ESTADO DE MINAS GERAIS
CNPJ: 18.192.260/0001-71

DISTÂNCIA MÉDIA DE TRANSPORTE
PINTURA DE LIGAÇÃO - REGAP

